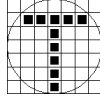


DOCUMENTACIÓN



FOTOGRAFÍA



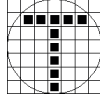
FACHADA



PORTAL

Calle PEDRALBA, Nº 122, Planta 3, Puerta 16 de Benaguasil (Valencia)

DOCUMENTACIÓN



FOTOGRAFICA

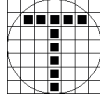


PORTAL



ZAGUAN

Calle PEDRALBA, Nº 122, Planta 3, Puerta 16 de Benaguasil (Valencia)



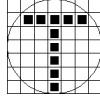
SALON



DORMITORIO

Calle PEDRALBA, Nº 122, Planta 3, Puerta 16 de Benaguasil (Valencia)

DOCUMENTACIÓN



FOTOGRAFICA



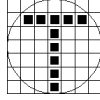
COCINA



COCINA

Calle PEDRALBA, Nº 122, Planta 3, Puerta 16 de Benaguasil (Valencia)

DOCUMENTACIÓN



FOTOGRAFÍA



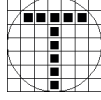
DORMITORIO



DORMITORIO

Calle PEDRALBA, Nº 122, Planta 3, Puerta 16 de Benaguasil (Valencia)

DOCUMENTACIÓN



FOTOGRAFÍA



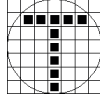
DORMITORIO



DORMITORIO

Calle PEDRALBA, Nº 122, Planta 3, Puerta 16 de Benaguasil (Valencia)

DOCUMENTACIÓN



FOTOGRAFÍA



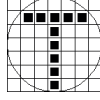
BAÑO



BAÑO

Calle PEDRALBA, Nº 122, Planta 3, Puerta 16 de Benaguasil (Valencia)

DOCUMENTACIÓN



FOTOGRAFICA



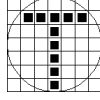
TRASTERO



TRASTERO

Calle PEDRALBA, Nº 122, Planta 3, Puerta 16 de Benaguasil (Valencia)

DOCUMENTACIÓN



FOTOGRAFICA



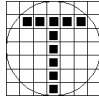
GARAJE



GARAJE

Calle PEDRALBA, Nº 122, Planta 3, Puerta 16 de Benaguasil (Valencia)

DOCUMENTACIÓN



GOBIERNO DE ESPAÑA
MINISTERIO DE HACIENDA Y ADMINISTRACIONES PÚBLICAS

SECRETARÍA DE ESTADO DE HACIENDA
DIRECCIÓN GENERAL DEL CATASTRO

Seide Electrónico del Catastro

CONSULTA DESCRIPTIVA Y GRÁFICA DE DATOS CATASTRALES BIENES INMUEBLES DE NATURALEZA URBANA

Municipio de BENAGUASIL Provincia de VALENCIA

REFERENCIA CATASTRAL DEL INMUEBLE
6958417YJ0865N0011ES

DATOS DEL INMUEBLE

LOCALIZACIÓN:
CL PEDRALBA 122 Es:1 Pl:SM Pt:11
46180 BENAGUASIL [VALENCIA]

USO LOCAL PRINCIPAL: Almacén, Estac. AÑO CONSTRUCCIÓN: 2007

COEFICIENTE DE PARTICIPACIÓN: 0,840000 SUPERFICIE CONSTRUIDA (m²): 27

DATOS DE LA FINCA A LA QUE PERTENECE EL INMUEBLE

SITUACIÓN:
CL PEDRALBA 122
BENAGUASIL [VALENCIA]

SUPERFICIE CONSTRUIDA (m²): 3.422 SUPERFICIE GRÁFICA PARCELA (m²): 564 TIPO DE FINCA: [division horizontal]

ELEMENTOS DE CONSTRUCCIÓN

Uso	Escala	Planta	Puerta	Superficie m²
APARCAMIENTO	1	-1	11	10
ELEMENTOS COMUNES				17

INFORMACIÓN GRÁFICA E: 1/500

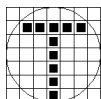
Este documento no es una certificación catastral, pero sus datos pueden ser verificados a través del 'Acceso a datos catastrales no protegidos' de la SEC.

706.820 Coordenadas U.T.M. Huso 30 ETRS89 Domingo, 24 de Julio de 2016

- Límite de Manzana
- Límite de Parcela
- Límite de Construcciones
- Mobiliario y aceras
- Límite zona verde
- Hidrografía

Calle PEDRALBA, Nº 122, Planta 3, Puerta 16 de Benaguasil (Valencia)

DOCUMENTACIÓN



CONSULTA DESCRIPTIVA Y GRÁFICA DE DATOS CATASTRALES
BIENES INMUEBLES DE NATURALEZA URBANA
Municipio de BENAGUASIL Provincia de VALENCIA

INFORMACIÓN GRÁFICA E: 1/500

REFERENCIA CATASTRAL DEL INMUEBLE
6958417YJ0865N0039WA

DATOS DEL INMUEBLE

LOCALIZACIÓN:
CL PEDRALBA 122 Es:1 Pl:03 Pt:16
46180 BENAGUASIL [VALENCIA]

USO LOCAL PRINCIPAL: Residencial AÑO CONSTRUCCIÓN: 2007

COEFICIENTE DE PARTICIPACIÓN: 3,320000 SUPERFICIE CONSTRUIDA (m²): 114

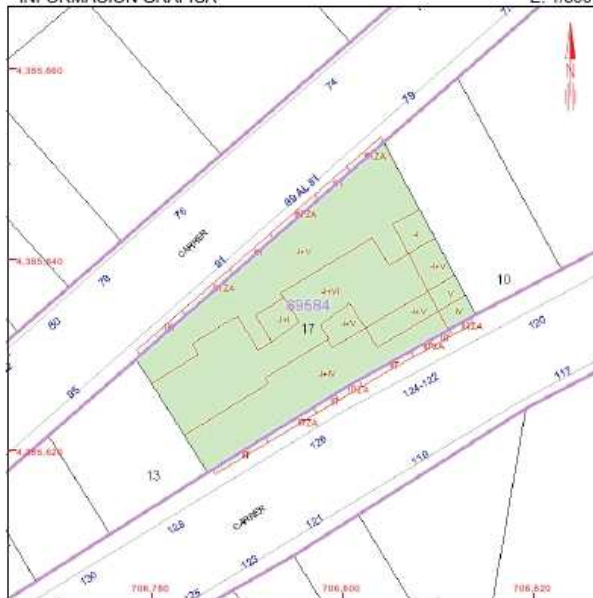
DATOS DE LA FINCA A LA QUE PERTENECE EL INMUEBLE

SITUACIÓN:
CL PEDRALBA 122
BENAGUASIL [VALENCIA]

SUPERFICIE CONSTRUIDA (m²): 3.422 SUPERFICIE GRÁFICA PARCELA (m²): 564 TIPO DE FINCA: [division horizontal]

ELEMENTOS DE CONSTRUCCIÓN

Uso	Escala	Planta	Puerta	Superficie m²
VIVIENDA	1	03	16	107
ELEMENTOS COMUNES				7



Este documento no es una certificación catastral, pero sus datos pueden ser verificados a través del 'Acceso a datos catastrales no protegidos' de la SEC.

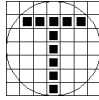
706.820 Coordenadas U.T.M. Huso 30 ETRS89

Domingo, 24 de Julio de 2016

- Límite de Manzana
- Límite de Parcela
- Límite de Construcciones
- Mobiliario y aceras
- Límite zona verde
- Hidrografía

Calle PEDRALBA, Nº 122, Planta 3, Puerta 16 de Benaguasil (Valencia)

DOCUMENTACIÓN



GOBIERNO DE ESPAÑA
MINISTERIO DE HACIENDA Y ADMINISTRACIONES PÚBLICAS
SECRETARÍA DE ESTADO DE HACIENDA
DIRECCIÓN GENERAL DEL CATASTRO
Sede Electrónica del Catastro

CONSULTA DESCRIPTIVA Y GRÁFICA DE DATOS CATASTRALES BIENES INMUEBLES DE NATURALEZA URBANA

Municipio de BENAGUASIL Provincia de VALENCIA

REFERENCIA CATASTRAL DEL INMUEBLE
6958417YJ0865N0067ZU

DATOS DEL INMUEBLE

LOCALIZACIÓN:
CL PEDRALBA 122 Es:T Pl:05 Pl:21
46180 BENAGUASIL [VALENCIA]

USO LOCAL PRINCIPAL: Almacén, Estac. AÑO CONSTRUCCIÓN: 2007

COEFICIENTE DE PARTICIPACIÓN: 0,200000 SUPERFICIE CONSTRUIDA (m²): 7

DATOS DE LA FINCA A LA QUE PERTENECE EL INMUEBLE

SITUACIÓN:
CL PEDRALBA 122
BENAGUASIL [VALENCIA]

SUPERFICIE CONSTRUIDA (m²): 3.422 SUPERFICIE GRÁFICA PARCELA (m²): 564 TIPO DE FINCA: [division horizontal]

ELEMENTOS DE CONSTRUCCIÓN

Uso	Escala	Planta	Puerta	Superficie m²
ALMACEN	1	05	21	6
ELEMENTOS COMUNES				1

INFORMACIÓN GRÁFICA E: 1/500

Este documento no es una certificación catastral, pero sus datos pueden ser verificados a través del 'Acceso a datos catastrales no protegidos' de la SEC.

706.820 Coordenadas U.T.M. Huso 30 ETRS89
 Domingo, 24 de Julio de 2016

- Límite de Manzana
- Límite de Parcela
- Límite de Construcciones
- Mobiliario y aceras
- Límite zona verde
- Hidrografía

Calle PEDRALBA, Nº 122, Planta 3, Puerta 16 de Benaguasil (Valencia)